








## Comparados como "Senderismo"

TTC_2011.gpx		GRP_2012.gpx	
Puntos significativos	7831	Puntos significativos	12053
IBP	336	IBP	1057
Color datos y gráficos	 Rojo	Color datos y gráficos	 Azul

### Datos generales

Distancia total	82,882 Km	
	80,339 Km.	
Desnivel positivo	1317,23 m.	
	5162,01 m.	
Desnivel negativo	1319,83 m.	
	3961,01 m.	

### Subidas

entre el...	Km	% del total
Entre el 30 y el 55%	0,152	0,18
	1,918	2,39
Entre el 15 y el 30%	1,063	1,28
	12,73	15,85
Entre el 10 y el 15%	1,709	2,06
	8,446	10,51
Entre el 5 y el 10%	5,719	6,9
	8,88	11,05
Entre el 1 y el 5%	17,188	20,74
	5,243	6,53
Total subida	25,831	31,17
	37,217	46,33
Ratio de subida	5,1	
	13,87	

### Bajadas

entre el...	Km	% del total
Entre el 1 y el 5%	27,621	33,33
	5,263	6,55
Entre el 5 y el 10%	6,307	7,61
	7,946	9,89
Entre el 10 y el 15%	0,565	0,68
	10,558	13,14

<b>Entre el 15 y el 30%</b>	0,383 7,596	0,46 9,45
<b>Entre el 30 y el 55%</b>	0,095 0,99	0,11 1,23
<b>Ratio de bajada</b>	34,971 32,352	42,19 40,27
<b>Total bajada</b>	3,77 12,24	

Llano entre el...	Km	% del total
-1 y el +1%	22,079 10,769	26,64 13,4

**Puntos aberrantes** (se considera "Punto de track aberrante" en senderismo Rampas > 55 %)

<b>Puntos aberrantes</b>	50 442	0,64 % 3,67 %
--------------------------	-----------	------------------

#### IBP Index

<b>IBP</b>	336 1057
------------	-------------

#### Perfiles

